

---

Département de la Dordogne

# COMMUNE DE LA CHAPELLE-GONAGUET

## Plan Local d'Urbanisme

---

*Liste des emplacements réservés suite à la  
modification n°2 approuvée le 08.02.18*



Bureau d'études en urbanisme,  
environnement et paysage  
36 cours Tourny 24000 PERIGUEUX  
contact@behlc.fr // [www.behlhc.fr](http://www.behlhc.fr)

N°	Désignation	Superficie	Bénéficiaire
<b>I. ÉQUIPEMENTS D'INFRASTRUCTURE</b>			
1	Espace paysager d'entrée de bourg	3 300 m <sup>2</sup>	Commune
2	Future station d'épuration des Reyssoux	2 800 m <sup>2</sup>	Commune
3	Aménagement hydraulique aux Brunies (écoulement des eaux pluviales)	12 900 m <sup>2</sup>	Commune
4	Extension de l'école	3 260 m <sup>2</sup>	Commune
<b>II. VOIRIE, AMÉNAGEMENTS</b>			
6	Élargissement et aménagement du chemin allant du cimetière à la RD1	3 572 m <sup>2</sup>	Commune
7	Élargissement de la voie, aménagement du croisement des Boiges	500 m <sup>2</sup>	Commune
8	Aménagement d'une voie d'accès à La Fromentie	370 m <sup>2</sup>	Commune
9	Aménagement d'une voie d'accès aux Basses Veyrinas	470 m <sup>2</sup>	Commune
10	Aménagement du croisement entre la RD et la route des Reyssoux (rejoignant la RD710)	471 m <sup>2</sup>	Commune

PLAN LOCAL D'URBANISME

MODIFICATION SIMPLIFIÉE

**Suppression de l'emplacement réservé N° 5**

5-3

**LISTE DES EMPLACEMENTS RESERVÉS**

PLU approuvé le : .....22/08/2007.....

Vu pour être annexé à la délibération  
du Conseil municipal en date du .....31/08/2012.....

P/O Le Maire

Alain LE PARE

Anne-Marie CASA  
1<sup>ère</sup> Adjointe au Maire



## DOCUMENT INITIAL

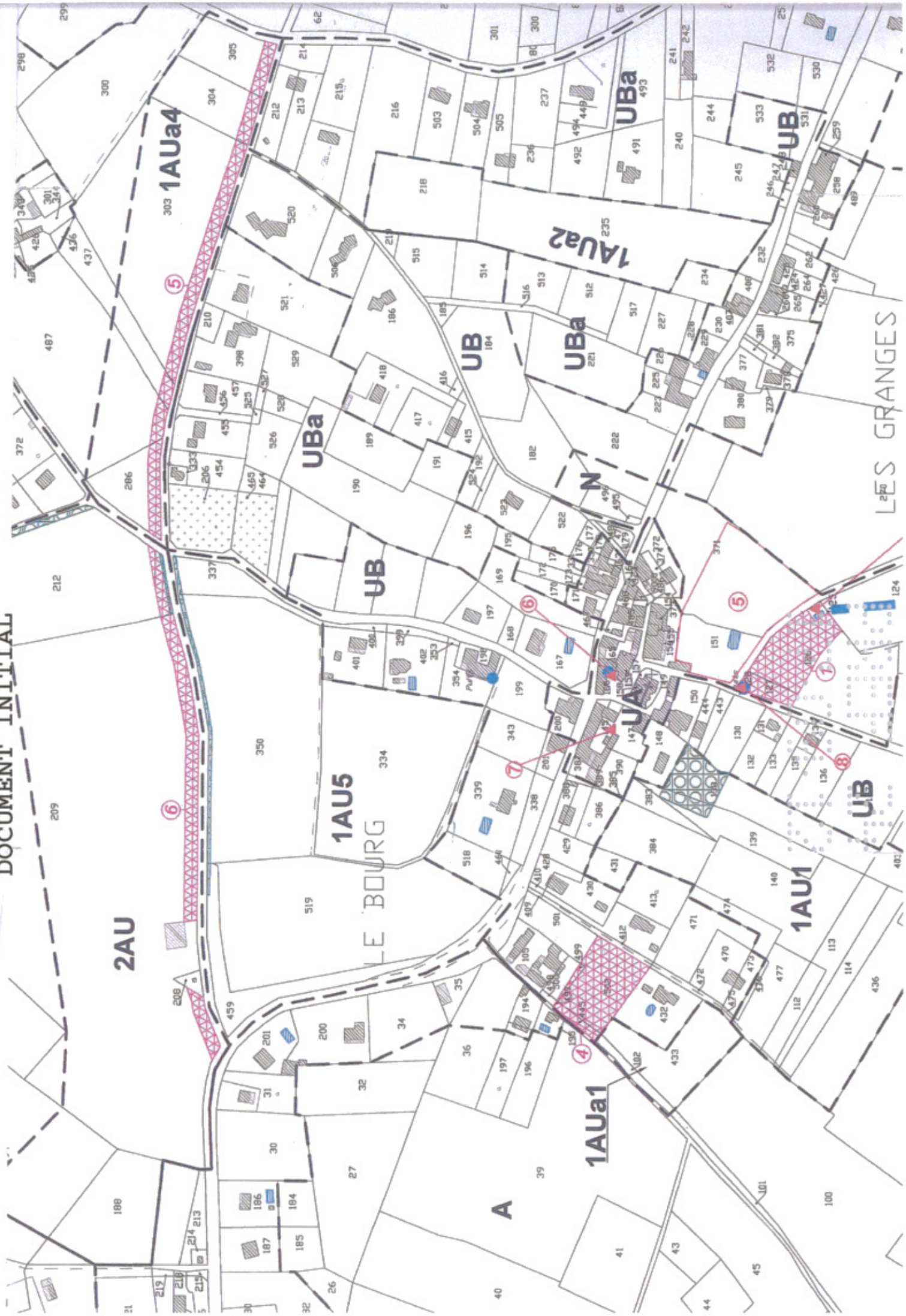
### EMPLACEMENTS RESERVÉS

N°	Désignation	Superficie	Bénéficiaire
I. ÉQUIPEMENTS D'INFRASTRUCTURE			
1	Espace paysager d'entrée de bourg	3 300 m <sup>2</sup>	Commune
2	Future station d'épuration des Reyssoux	2 800 m <sup>2</sup>	Commune
3	Aménagement hydraulique aux Brunies (écoulement des eaux pluviales)	12 900 m <sup>2</sup>	Commune
4	Extension de l'école	3 260 m <sup>2</sup>	Commune
II. VOIRIE, AMÉNAGEMENTS			
5	Élargissement et aménagement de la voie au nord du cimetière	4 082 m <sup>2</sup>	Commune
6	Élargissement et aménagement du chemin allant du cimetière à la RD1	3 572 m <sup>2</sup>	Commune
7	Élargissement de la voie, aménagement du croisement des Boiges	500 m <sup>2</sup>	Commune
8	Aménagement d'une voie d'accès à La Fromentie	370 m <sup>2</sup>	Commune
9	Aménagement d'une voie d'accès aux Basses Veyrinas	470 m <sup>2</sup>	Commune
10	Aménagement du croisement entre la RD et la route des Reyssoux (rejoignant la RD 710)	471 m <sup>2</sup>	Commune

## DOCUMENT MODIFIÉ

### EMPLACEMENTS RESERVÉS

N°	Désignation	Superficie	Bénéficiaire
I. ÉQUIPEMENTS D'INFRASTRUCTURE			
1	Espace paysager d'entrée de bourg	3 300 m <sup>2</sup>	Commune
2	Future station d'épuration des Reyssoux	2 800 m <sup>2</sup>	Commune
3	Aménagement hydraulique aux Brunies (écoulement des eaux pluviales)	12 900 m <sup>2</sup>	Commune
4	Extension de l'école	3 260 m <sup>2</sup>	Commune
II. VOIRIE, AMÉNAGEMENTS			
5	<del>Élargissement et aménagement de la voie au nord du cimetière zone supprimée</del>	<del>4 082 m<sup>2</sup></del>	<del>Commune</del>
6	Élargissement et aménagement du chemin allant du cimetière à la RD1	3 572 m <sup>2</sup>	Commune
7	Élargissement de la voie, aménagement du croisement des Boiges	500 m <sup>2</sup>	Commune
8	Aménagement d'une voie d'accès à La Fromentie	370 m <sup>2</sup>	Commune
9	Aménagement d'une voie d'accès aux Basses Veyrinas	470 m <sup>2</sup>	Commune
10	Aménagement du croisement entre la RD et la route des Reyssoux (rejoignant la RD 710)	471 m <sup>2</sup>	Commune



2AU

1AUa4

1AU5

LE BOURG

A

1AUa1

UBa

UB

1AUa2

UBa

UB

UB

1AU1

LES GRANGES

⑥

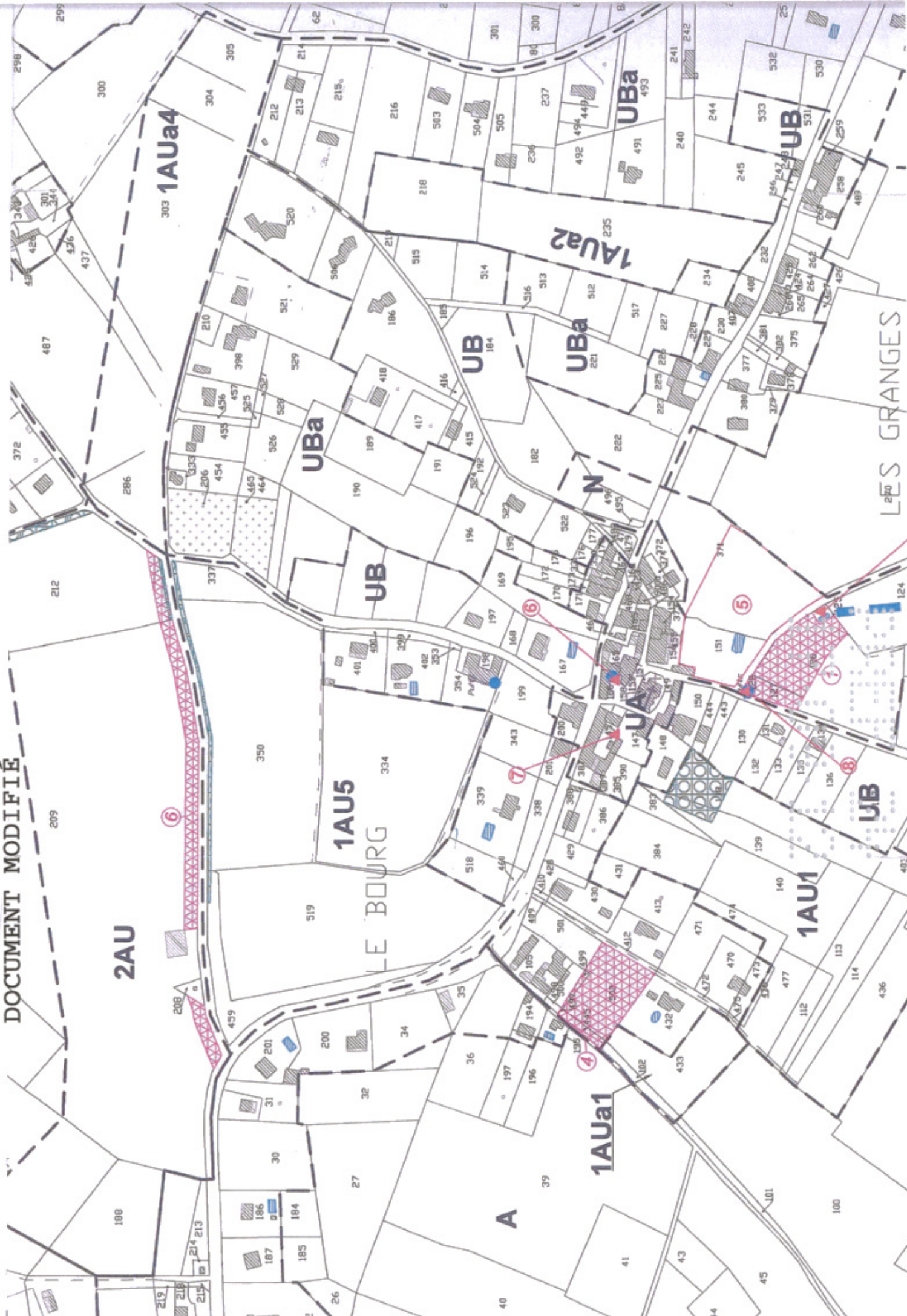
⑥

⑤


⑦

⑧

④



DEPARTEMENT  
DE LA DORDOGNE



COMMUNE DE LA  
CHAPELLE GONAGUET

## PLAN LOCAL D'URBANISME - ÉLABORATION

5-3

### LISTE DES EMPLACEMENTS RESERVES



Élaboration du PLU prescrite le :


13/09/01

Vu pour être annexé à la délibération  
du Conseil municipal en date du :

22/08/07

Le Maire

N. Guideox



Etude confiée au Bureau d'études SESAER 10, rue Saint Nicolas-79120 LEZAY  
☎ 05 49 29 23 23

**EMPLACEMENTS RESERVES**

<b>N°</b>	<b>Désignation</b>	<b>Superficie</b>	<b>Bénéficiaire</b>
<b>I – EQUIPEMENTS D'INFRASTRUCTURE</b>			
<b>1</b>	Espace paysager d'entrée de bourg	3 300 m <sup>2</sup>	commune
<b>2</b>	Future station d'épuration des Reyssoux	2800 m <sup>2</sup>	commune
<b>3</b>	Aménagement hydraulique aux Brunies (écoulement des eaux pluviales)	12 900 m <sup>2</sup>	commune
<b>4</b>	Extension de l'école	3 260 m <sup>2</sup>	commune
<b>II – VOIRIE, AMENAGEMENTS</b>			
<b>5</b>	Élargissement et aménagement de la voie au nord du cimetière	4 082 m <sup>2</sup>	commune
<b>6</b>	Élargissement et aménagement du chemin allant du cimetière à la RD1	3 572 m <sup>2</sup>	commune
<b>7</b>	Élargissement de la voie, aménagement du croisement des Boiges	500 m <sup>2</sup>	commune
<b>8</b>	Aménagement d'une voie d'accès à la Fromentie	370 m <sup>2</sup>	commune
<b>9</b>	Aménagement d'une voie d'accès aux Basses Vérinas	470 m <sup>2</sup>	commune
<b>10</b>	Aménagement du croisement entre la RD et la route des Reyssoux (rejoignant la RD 710)	471 m <sup>2</sup>	commune