

Département de la Dordogne

REVISION DE LA CARTE COMMUNALE

Plan des servitudes
Planche Sud 2/2

Commune de FAUX

Révision prescrite par délibération du Conseil Communautaire le **..24/10/2013..**


Révision de la Carte Communale mise à l'enquête publique par délibération du Président de la Communauté de Communes le **..16/02/2015..**

Révision de la Carte Communale approuvée par délibération du Conseil Communautaire le

Bureau d'études Urban'ae
Chambre d'Agriculture 24
Boulevard des savaers
Cré@vallée Nord
Coulounieix - Chamiers
24060 PERIGUEUX CEDEX 9
Tél: 05.53.45.47.85


urbanae@dordogne.chambagri.fr

Dressé par le bureau d'études en mars 2015





Légende


Servitudes


 Servitude I 4 - Energie électrique


Limites communales


 Cours d'eau

 Points d'eau

 Limites cadastrales

 Bâti

 Terrains de sport



Ligne 63 kv
Martiloque - Tuillièrre

Ligne 225 kv
Dantou - Tuillièrre

