

**EXTRAIT DU REGISTRE DES DELIBERATIONS  
DE LA COMMUNAUTE DE COMMUNES  
DU PAYS DE CHAMPAGNAC EN PERIGORD**

Nombre de membres en exercice : 24  
 Nombre de membres présents : 20  
 Nombre de suffrages exprimés : 21  
 Vote : Pour : 21 Contre : Abstention (s) :


L'an deux mille treize, le 21 février, le conseil de la communauté de communes, régulièrement convoqué, s'est réuni au nombre prescrit par la loi, à la salle des fêtes de Cantillac, sous la présidence de monsieur Alain Peyrou.  
 Date de la convocation : 11.02.13

Présents : Thomas François, Millaret Francis, Roussarie Nicole, Dubreuil Michel, Lacourarie Francis, Martinot Jean-Jacques, Gaudou Fernand, Capaczis Georges, Mazière Christian, Glangetas Catherine, Niquot Pierre, Chanceau Raymond, Peyrou Alain, Duverneuil Max, Pouzergues Anne-Marie, Claesen Etienne, Naboulet Bernard, Grolhier Jean-Pierre, Faye Jean-Jacques, Faget Christian.

Absents excusés : Fagète Jean-Claude (a donné procuration à M. Naboulet), Mariaud Jean-Claude, Chateaufreynaud Jean-Pierre, Lagarde Jean-Jacques.  
 Mme Roussarie Nicole a été nommée secrétaire de séance.

**Objet : approbation de la révision n°1 de la carte communale de Quinsac.**

- Vu le code de l'urbanisme et notamment ses articles L.124-1 et suivants et R.124-1 et suivants ;
- Vu la délibération du conseil communautaire n°39/2009 en date du 22/10/2009 engageant la procédure de révision des cartes communales ;
- Vu l'arrêté du Président de la Communauté de Communes en date du 4 août 2011 soumettant à enquête publique le projet de révision des cartes communales de Champagnac de Bélair, Condat sur Trincou, La Chapelle Faucher, La Gonterie Boulouneix, Quinsac et Villars ;
- Vu le rapport et les conclusions du commissaire enquêteur suite à l'enquête publique qui s'est déroulée du 19 septembre 2011 au 21 octobre 2011 ;
- Vu l'avis des personnes publiques associées ;
- Vu l'avis de la commission départementale de la consommation des espaces agricoles (CDCEA) du 16 mai 2012 ;
- Vu le courrier de monsieur le Préfet en date du 21 novembre 2012 stipulant qu'il n'est pas en mesure d'approuver la révision de la carte communale de Quinsac adoptée par délibération du conseil communautaire le 1<sup>er</sup> août 2012 ;



Considérant les modifications suivantes préconisées lors d'une réunion de concertation avec la sous préfecture et les services de la DDT :

Secteur de Peyrebelaygue : la parcelle n° D 577 se trouve partiellement dans le périmètre de la crue fréquente de l'atlas des zones inondables et classée en aléa fort dans le futur PPRI de la Dronne. La partie concernée par le risque d'inondation doit être reclassée en zone naturelle.

Secteur Croix Rousse : la zone constructible de la parcelle C 52 doit être réduite pour atteindre une surface d'environ 1500 m<sup>2</sup>.

Considérant les modifications apportées au zonage suite à l'avis de la CDCEA et des personnes publiques associées ;

**Après avoir entendu l'exposé du Président ;**

**Le conseil communautaire, après en avoir délibéré, à l'unanimité :**

- Décide d'approuver la révision n°1 de la carte communale de Quinsac en y apportant les modifications suivantes :



Secteur de Teillac : modification préconisée par la CDCEA du 16 mai 2012.

Secteur de Peyrebelaygue : La partie concernée par le risque d'inondation de la parcelle n° D 577 est reclassée en zone naturelle.

Secteur de Croix Rousse : La zone constructible de la parcelle C 52 est réduite pour atteindre une surface d'environ 1500 m<sup>2</sup>. Cette parcelle est maintenue pour cette surface car un projet de construction avec raccordement à l'assainissement collectif est en cours.

- La présente délibération sera soumise au Préfet afin qu'il approuve par arrêté la révision de la carte communale de Quinsac.
- La présente délibération fera l'objet d'un affichage au siège de la Communauté de Communes pendant un mois ainsi qu'en mairie de Quinsac.
- Mention de cet affichage sera, en outre, insérée dans un journal diffusé dans le département, dès réception de l'arrêté de monsieur le Préfet approuvant la révision de cette carte communale.

Fait et délibéré les jour, mois et an que dessus,  
Pour copie conforme,  
Le Président,  
Alain Peyrou,



Certifié exécutoire  
Reçu en sous préfecture le :  
Publié ou notifié le :



PREFET DE LA DORDOGNE

SOUS-PREFECTURE DE NONTRON

Pôle développement local et environnement  
Environnement et aménagement du territoire.

Arrêté  
portant approbation de la révision  
de la carte communale applicable  
sur la commune de QUINSAC

Le Préfet de la Dordogne,  
Officier de l'Ordre National du Mérite,

VU le code de l'urbanisme, notamment les articles L. 124-1 et suivants, R. 124-1 et suivants,

VU la carte communale approuvée par arrêté préfectoral du 7 août 2008,

VU la demande en date du 22 octobre 2009 de la communauté de communes du Pays de  
Champagnac en Périgord de réviser la carte communale de Quinsac,

VU la désignation de Madame Joëlle DEFORGE, commissaire-enquêteur par le tribunal  
administratif de Bordeaux,

VU l'arrêté du président de la communauté de communes en date du 4 août 2011 soumettant le  
projet de révision de la carte communale de Quinsac à enquête publique du 19 septembre 2011  
au 21 octobre 2011 inclus,

VU le rapport et les conclusions du commissaire-enquêteur,

VU la délibération du conseil communautaire en date du 21 février 2013 approuvant la révision  
de la carte communale,

VU l'avis des services consultés,

VU l'avis de la commission départementale de la consommation des espaces agricoles  
(C.D.C.E.A.) en date du 16 mai 2012,

SUR proposition de la Sous-Préfète de Nontron,

**A R R E T E**

Article 1 : Le dossier de révision de la carte communale de Quinsac, annexé au présent arrêté est  
approuvé.



Article 2 : Conformément aux articles R. 124-1 à R. 124-3 du code de l'urbanisme, chaque dossier comprend :

- un rapport de présentation,
- un document graphique (2 plans de zonage)

Article 3 : Le dossier de révision de la carte communale opposable aux tiers est tenu à la disposition du public :

- au siège de la communauté de communes du Pays de Champagnac-en-Périgord
- à la mairie de Quinsac
- au service territorial du Périgord Vert (Nontron)
- à la sous-préfecture de Nontron

aux jours et heures d'ouverture des bureaux.

Article 4 : Le présent arrêté sera notifié à Monsieur le président de la communauté de communes du Pays de Champagnac-en-Périgord.

Article 5 : Le présent arrêté, ainsi que la délibération du conseil communautaire approuvant la carte communale seront affichés au siège de la mairie de Quinsac et au siège de la communauté de communes pendant un mois. Mention de cet affichage sera insérée en caractères apparents dans un journal habilité et diffusé dans le département.

Article 6 : Le présent arrêté sera publié au recueil des actes administratifs de la préfecture de la Dordogne.

Article 7 : Le présent arrêté sera exécutoire dès l'accomplissement de l'ensemble des formalités prévues à l'article 5 ci-dessus. La date à prendre en compte pour l'affichage étant celle du premier jour où il est effectué.

Article 8 : La Sous-Préfète de Nontron, le président de la communauté de communes du Pays de Champagnac-en-Périgord, le maire de Quinsac, le directeur départemental des territoires, sont chargés chacun en ce qui le concerne de l'exécution du présent arrêté.

Fait à Nontron, le 19 avril 2013

Pour le Préfet et par délégation  
La Sous-Préfète de Nontron,

  
Laurence BEGUIN

NB : Délais et voies de recours (application de l'article 21 de la loi n° 2000/231 du 12/04/2000).

Dans un délai de deux mois à compter de la notification du présent arrêté, les recours suivants peuvent être introduits en recommandé avec accusé de réception :

- soit un recours gracieux adressé à Monsieur le Préfet de la Dordogne – 2, rue Paul Louis-Courier – 24016 PERIGUEUX cedex
- soit un recours hiérarchique adressé à Monsieur le ministre de l'Intérieur – Place Beauvau – 75800 PARIS
- soit un recours contentieux en saisissant le tribunal administratif – 9, rue Tastet – BP 947 – 33063 BORDEAUX cedex (paiement d'un timbre de 15 euros).

Après un recours gracieux ou hiérarchique, le délai du recours contentieux ne court qu'à compter du rejet explicite ou implicite de l'un de ces deux recours. Un rejet est considéré comme implicite au terme d'un silence de l'administration pendant deux mois.