



Manuel d'aide au visualiseur simplifié

contact@gipatgeri.fr

www.pigma.org



VUE D'ENSEMBLE

Arbre des couches classées par thématiques

Trame Verte & Bleue Aquitaine

SRCE Aquitaine
Cartographie dynamique

- SRCE - TVB : Eléments fragmentants
- SRCE - TVB : Cours d'eau
- Cours d'eau
- SRCE - TVB : Corridors
- SRCE - TVB : Réservoir biodiversité
- SRCE - TVB : Objectifs assignés
- SRCE - TVB : Autres éléments
- Zonages Environnementaux

Aide | Mentions légales | Informations | [Nous contacter](#)

RÉGION AQUITAINE LIMOUSIN POITOU-CHARENTES

Formulaire de contact



Outil de recherche d'adresse

Menu de zoom

Outils de partage de la carte


Lien vers le visualiseur expert PIGMA


Choix du fond de plan





ARBRE DES COUCHES ET THEMATIQUES

Les données du visualiseur simplifié sont classées par thématique.

Cliquer sur le bouton  permet de déplier un groupe de couches et ainsi d'accéder aux différentes données contenues dans ce groupe.

Le bouton  permet d'afficher ou de masquer la donnée sur la carte

Le bouton  permet de régler l'opacité de la couche

Le bouton  permet d'accéder à la métadonnée en cliquant sur « Plus d'informations sur cette couche de données »

Enfin le bouton  permet de masquer l'arbre des couches




NAVIGATION

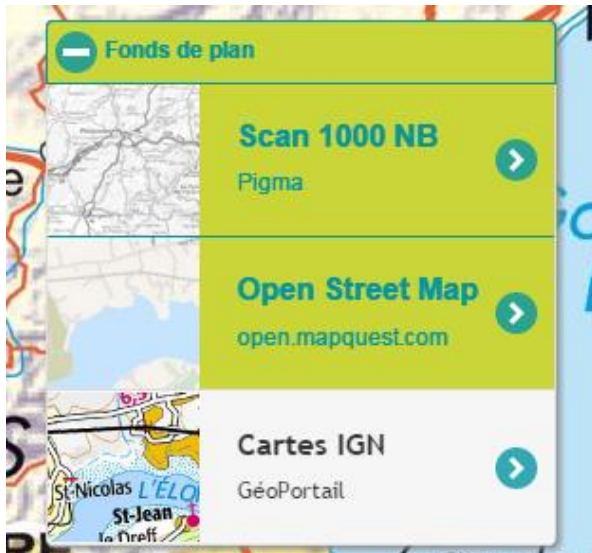


Les boutons + et - permettent de zoomer ou dézoomer sur la carte. La molette de la souris permet d'effectuer la même fonctionnalité.


Une pression sur la molette de la souris ou un clic continu permet de se déplacer sur le bloc carte.

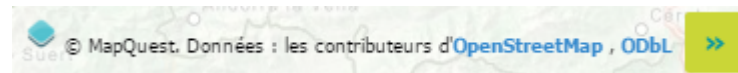
Le bouton  permet de revenir au zoom initial.

CHOIX DU FOND DE PLAN



En cliquant sur le « *Fond de plan* », on déplie l'intégralité des fonds de plan disponibles sur la carte. Il faut ensuite cliquer sur le fond de plan désiré. Un seul fond de plan peut être affiché.

En cliquant sur le bouton , on accède à l'organisme producteur du fond de plan :






INTERROGATION DES OBJETS DE LA CARTE

43°25'25"N - 1°13'31"W

Sous trame Boisements de feuillus et forêts mixtes

Sous trame Systèmes bocagers



Sous trame Boisements de feuillus et forêts mixtes
source : **DREAL- Région ALPC**

ID CORRIDOR : C BFM 8
ORIGINE : Ilôts forestiers
CONNEXION EXTERIEURE : NON
SOUS-TRAME : Boisements de feuillus et forêts mixtes
DATE INTEGRATION INITIALE : 2013-12-01
SURFACE(ha) : 34099.9966401611

En savoir plus : [fiche de métadonnées](#)

L'interrogation des objets de la carte s'effectue à partir d'un simple clic sur l'objet de la couche que l'on souhaite interroger.

A l'issue de cette sélection, une popup s'ouvre en affichant les différentes informations rattachées à cet objet. La popup contient également le logo du producteur de la donnée ainsi qu'un lien vers son site (lien cliquable après « source : »).

Cette popup permet également d'accéder à la fiche de métadonnées de la couche.

L'interrogation de la couche peut-être plus ou moins longue en fonction de la lourdeur de la couche. Si un objet est en train d'être interrogé, une icône indiquant le chargement en cours s'affiche :




Le non-affichage de cette icône est dû à la désactivation de l'interrogation des objets de la couche (intérêt limité de l'interrogation ou couche trop complexe à interroger).

Lorsque les informations ne peuvent pas être contenues dans la popup, une barre déroulante s'affiche et permet d'accéder à l'intégralité des informations. Si plusieurs objets se superposent, la popup affichera autant d'onglets que de couches interrogées. Chaque onglet aura pour titre le nom de la couche interrogée (l'image ci-contre propose des informations sur deux couches de données).



PARTAGER LA CARTE



En cliquant sur le bouton , on ouvre une popup permettant de partager la carte affichée à l'écran en sauvegardant le niveau de zoom ainsi que les données et le fond de plan sélectionné. La popup propose plusieurs fonctions de partage :

- « lien vers la carte » : création d'une URL contenant l'ensemble des propriétés de la carte que l'on souhaite partager.
- QR-Code : code barre à scanner depuis un terminal mobile.
- Partage de la carte via Twitter ou Google. Cela nécessite d'avoir un compte sur ces applications.



NOUS CONTACTER

Nous contacter

Par formulaire

Votre nom ...

Votre email ...

Votre message ...

Envoyer

Autres moyens

GIP ATGeRi
6 Parvis des Chartrons
33075 BORDEAUX CEDEX

Tél : +33 (0) 5 57 85 40 42

Pour toutes questions complémentaires relatives à l'application, nous vous invitons à remplir le formulaire « *Nous contacter* », accessible depuis les différentes rubriques situées au pied de l'arbre des couches.